

注意事項

NOTES

- ◎民家付近を通るときは、勝手に敷地内に立ち入らないようにしましょう。
- ◎コースの一部には私有地も含まれますので、住民の方への配慮を忘れないようにしましょう。
- ◎住民、民家の写真を撮影するときは、必ず同意をもらいましょう。
- ◎ゴミは必ず持ち帰りましょう。
- ◎道沿いの農作物や道端に咲いている花や木の枝を採らないようにしましょう。
- ◎道案内の看板にはさわらないでください。
- ◎農村の道は分かれ道が多いので、地図で確認しながら歩きましょう。
- ◎車道を横断する際は車の通行に十分注意しましょう。
- ◎コース内の木製の橋などは、増水時に冠水する可能性がありますので、豪雨時の警報に注意しましょう。
- ◎コース上は夜間照明がありませんので、日没までに行動を終えましょう。
- ◎冬は積雪及び凍結の恐れがありますので、注意しましょう。
- ◎コース内には獣害対策の鉄柵がありますので、ゲートを開けて通過し、必ず閉めましょう。
- ◎草ヤブや湿地にはマムシがいますので、注意してください。
- ◎イノシシやシカに出会ったら、近づいたり、威嚇しないでください。
- ◎喫煙は指定された場所でするよう、お願いします。
- ◎災害等によってコースが通れない場合もございます。最新のコース情報はこちらのサイトページでご確認ください。

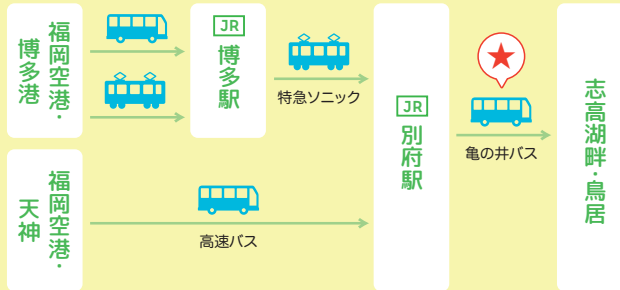


アクセス

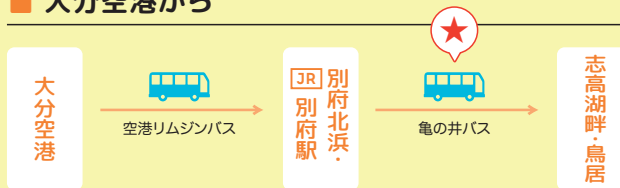
ACCESS

■ 福岡から

★ MyべっぶFree(フリー乗車券)の利用がおすすめです。



■ 大分空港から



※バス停鳥居から徒歩約25分

■ タクシー

別府大分合同タクシー(別府営業所) ☎(0977)22-2111	別府はとタクシー ☎(0977)21-2001
亀川交通 ☎(0977)66-1131	関汽タクシー ☎(0977)22-3351
東はとタクシー ☎(0977)21-2001	第一交通タクシー(別府営業所) ☎(0977)23-5331
みなとタクシー ☎(0977)23-5111	別府個人タクシー協同組合 ☎(0977)76-8188
亀の井タクシー ☎(0977)23-2221	

○ 連絡先

別府市観光課
☎(0977)21-1128

(一社)別府市観光協会
☎(0977)24-2828

RE CAMP 別府志高湖
☎(0977)25-3601

観光案内所ワンダーコンパスBEPPU
☎(0977)75-8716

(株)東山パレット 代表 大野
☎080-5210-5524



別府東山 ハイキングコース 観光マップ

BEPPU HIGASHIYAMA
HIKING COURSE

GUIDE MAP



人々を魅了する 別府の自然を 体感しよう

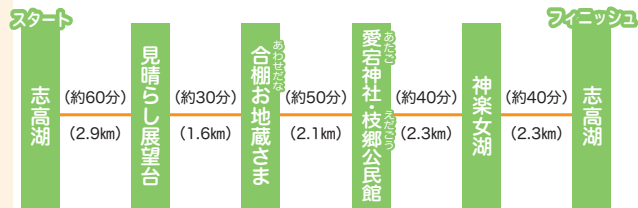
別府東山ハイキングコース

距離：11.2km / 所要時間：3～4時間

標高600mに位置し、湖周2kmの緑に囲まれた山上湖である「志高湖」をスタート、フィニッシュ地点とする周遊コース。途中、東山地区の山々の尾根からの絶景を眺めながら、山道をたどり、名勝「由布川峡谷」の源流のせせらぎを感じ、花しょうぶの名所である「神楽女湖」を通して、最後は、阿蘇くじゅう国立公園の代表的な景勝地のひとつである「志高湖」に戻ります。コースを周遊した後は、フィニッシュ地点のRECAMP別府志高湖でバーベキューを楽しんだり、市内の温泉施設で疲れを癒せます。

コース案内 (ポイント)

POINT




コースの貝どころ

HIGHLIGHT

見晴らし展望台

みはらしてんぼうだい

東山地域の森林を抜けた尾根にある展望台からは、日本一の湧出量を誇る別府の温泉の源である鶴見岳(標高1,375m)や豊後富士と呼ばれる由布岳(標高1,584m)などの絶景を楽しむことができます。特に、鶴見岳は、春の桜、初夏のミヤマキリシマ、秋の紅葉、冬の霧氷と四季折々に姿を変え、人々を魅了します。



愛宕神社、枝郷公民館

あたごじんじや、えだごうこうみんかん

見晴らし展望台から愛宕神社に向かう途中、天保15年(江戸時代)から祭られるお地蔵さまや「東洋のチロル」とも呼ばれ、大分県の名勝に指定されている由布川峡谷の源流のせせらぎを体感できます。そして、愛宕神社では樹齢500年と言われる参道大杉が鳥居と共に皆さまを出迎えてくれます。合わせて、近隣の枝郷公民館で、休憩をとり、季節ごとの田園の風景をお楽しみください。



神楽女湖

かぐらめこ

神楽女湖は、花しょうぶで有名な湖約1kmの湖で、6月上旬～7月上旬の期間には、80種1万5千株(最大30万本)の色とりどりのしょうぶの花が咲き誇り、その華麗な姿と周囲の自然とが調和して作られたロケーションは必見です。また、神楽女湖の名の由来は、平安時代に湖のほとりに鶴見岳社の歌舞女が住んでいたという伝説によると言われています。



志高湖

しだかこ

志高湖は、阿蘇くじゅう国立公園の東部に位置する山上湖で、別府を代表する観光地の一つです。湖には白鳥や鯉が放たれ、周辺はキャンプ場としてシーズンには県内外より多くのキャンパーが訪れるほか、市民や観光客の憩いの場としてグループや家族連れで賑わいます。また、春は桜、夏はキャンプ、秋は紅葉、冬は雪景色の名所として、四季折々の湖と山と緑の景観スポットとして、多くの写真愛好家も訪れます。



フォレストアドベンチャー・別府 FOREST ADVENTURE BEPPU

フォレストアドベンチャーはフランス生まれのアウトドアパークです。自然の立ち木の上に作られた足場から、樹間の吊り橋をどんどん渡っていき、最後はジップスライドで地上まで滑りおります。専用のハーネスを着用し、安全講習を受講して、自ら道具を操作しながら遊んでいただけます。小人から大人まで世代をこえて楽しめる、特別な体験がここにあります。



<https://foret-aventure.jp>
TEL:070-4024-1010



別府市観光 公式LINE アカウント

@beppu_kankou



Follow me!

Beppu

大分県別府市
観光公式Instagram

観光スポット・温泉・グルメなど
別府の魅力を発信中



BEPPUCITY.OFFICIAL

別府市公式観光情報Webサイト



別府たび
BEPPU
TOURISM



別府東山ハイキングコース



スタート・ゴール
RECAMP
 別府志高湖
 しだか湖 P 売店・キャンプ受付



- 凡例
- P 駐車場
 - 車イス可トイレ
 - トイレ
 - 公衆電話
 - 神社
 - ハイキングコース
 - 未舗装路
 - 舗装路
 - 10km スタートからの距離
 - 眺めが良い所
 - ソーラーパネル設置場所

